

## Informator gospodarczy

Powiat w liczbach

### Położenie

Powiat Ząbkowicki położony w południowo- wschodniej części województwa dolnośląskiego rozciąga się na terenie Przedgórze Sudeckiego- ograniczony od północy przez Wzgórze Bielawskie i Niemczańskie oraz Wzgórze Strzelińskie, na wschodzie styka się z Wysoczyzną Nyską i Obniżeniem Otmuchowskim, zaś jego zachodnią i południową granicę tworzą Góry Sowie, Bardzkie i Złote. Przez powiat przepływa rzeka Nysa Kłodzka. Graniczy z powiatem kłodzkim, dzierzoniowskim, strzelińskim, nyskim (województwo opolskie) i Republiką Czeską.

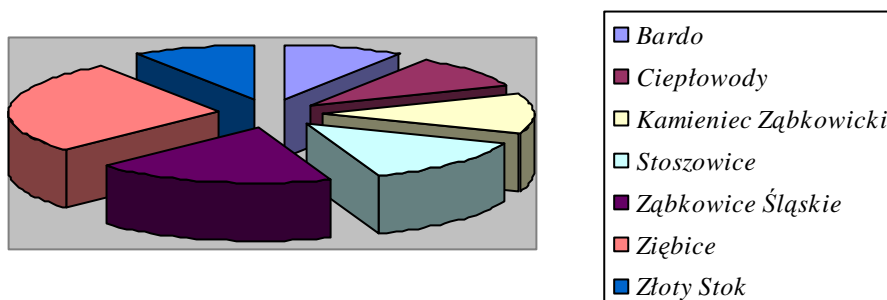
### Powierzchnia

Powiat zajmuje 801,75 km<sup>2</sup>, co stanowi 4 % powierzchni województwa dolnośląskiego.

Powierzchnia gmin w km<sup>2</sup>

Bardo	73,4
Ciepłowody	77,5
Kamieniec Ząbkowicki	96,2
Stoszowice	109,8
Ząbkowice Śląskie	146,9
Ziębice	222,2
Złoty Stok	75,6

Wykres nr 1: Powierzchnia gmin powiatu ząbkowickiego



## **Podział administracyjny powiatu**

Powiat Ząbkowicki stanowi 7 gmin:

*Bardo – miasto i gmina*

*Sołectwa* - Brzeźnica, Dębowina, Dzbanów, Grochowa, Janowiec, Laskówka, Opolnica, Potworów, Przyłęk.

*Cieptowody - gmina*

*Sołectwa* - Baldwinowice, Brochocin, Cienkowice, Czesławice, Dobrzenice, Jakubów, Janówka, Kobyla Głowa, Koźmice, Muszkowice, Piotrowice Polskie, Targowica, Tomice, Wilamowice, Stary Henryków, Karczowice.

*Kamieniec Ząbkowicki - gmina*

*Sołectwa* - Starczów, Ożary, Doboszowice, Topola, Kamieniec Ząbkowicki I, Kamieniec Ząbkowicki II, Byczeń, Pomianów Górny, Mrokocin, Chałupki, Śrem, Suszka, Sosnowa, Sławęcín.

*Stoszowice - gmina*

*Sołectwa* - Budzów, Jemna, Rudnica, Żdanów, Przedborowa, Różana, Lutomierz, Grodziszczce, Mikołajów.

*Ząbkowice Śląskie- miasto i gmina*

*Sołectwa* - Bobolice, Braszowice, Brodziszów, Grochowiska, Jaworek, Kluczowa, Koziniec, Olbrachcice, Pawłowice, Sieroszów, Stolec, Strąkowa, Sulisławice (Przysiółek Szklary Huta), Szklary Wieś (Rakowice, Siodłowice), Tarnów, Zwrócona, Sadlno.

*Ziębice- miasto i gmina*

*Sołectwa* - Biernacice, Bożnowice, Brukalice, Czernczyce, Dębowiec, Głęboka, Henryków, Jasienica, Kalinowice Dolne, Kalinowice Górne, Krzelków, Lipa, Lubnów, Niedźwiednik, Niedźwiedź, Nowina, Nowy Dwór, Osina Mała, Osina Wielka, Pomianów Dolny, Raczyce, Rososznicza, Skalice, Służejów, Starczówek, Wadachowice, Wigańcice, Witostowice.

*Złoty Stok- miasto i gmina*

*Sołectwa* - Błotnica, Chwalisław, Laski, Mąkolno, Płonica.

## **Ludność\***

Powiat liczy **69.550** mieszkańców w tym **33.593** stanowią mężczyźni, **35.951** - kobiety.

Ludność powiatu ząbkowickiego w tys.

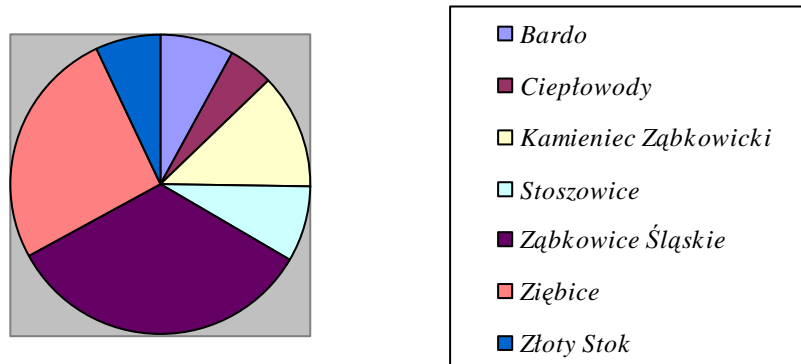
Bardo	5.660
Cieptowody	3.209
Kamieniec Ząbkowicki	8.793
Stoszowice	5.591

---

\* dane z Głównego Urzędu Statystycznego stan na koniec III kwartału 2005 r.

Ząbkowice Śląskie	23.216
Ziębice	18.304
Złoty Stok	4.769

Wykres nr 2: Ludność gmin powiatu ząbkowickiego



Gęstość zaludnienia powiatu ząbkowickiego – 88/km<sup>2</sup>. Przyrost naturalny ujemny (– 207).

### Środowisko przyrodnicze\*

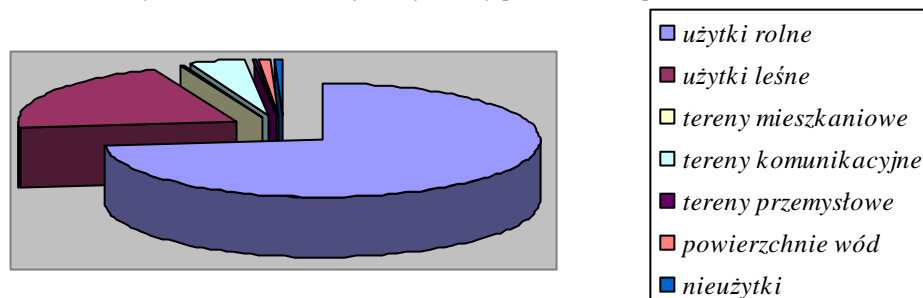
Podział fizjograficzny powiatu ząbkowickiego zaliczył tereny powiatu do trzech makroregionów: Przedgórze Sudeckiego, Sudetów Wschodnich i Sudetów Środkowych. W obrębie Przedgórze Sudeckiego na terenie powiatu znajdują się następujące mezoregiony: Przedgórze Paczkowskie, Pradolina Nysy, Obniżenie Podsudeckie, Wzgórza Niemczańsko – Strzebińskie. Góry Złote są jedynym mezoregionem w makroregionie Sudety Wschodnie. W makroregionie Sudety Środkowe Góry Bardzkie są jedynym mezoregionem. Najbardziej znanym mikroregionem na terenie powiatu jest Przełom Nysy Kłodzkiej.

Powierzchnię powiatu stanowią:

- 72,07% użytki rolne,
- 20,20% użytki leśne,
- 0,28% tereny mieszkaniowe,
- 4,07% tereny komunikacyjne,
- 0,27% tereny przemysłowe,
- 0,63% powierzchnie wód,
- 0,65% nieużytki.

\* Do opracowania tego podrozdziału posłużono się danymi z ewidencji gruntów z Wydziału Gospodarki Nieruchomościami i Geodezji Starostwa Powiatowego w Ząbkowicach Śląskich wg stanu na 31.12.2003 r.

Wykres nr 3: Podział funkcjonalny powierzchni powiatu



Na terenie powiatu funkcjonują cztery rezerwaty (ogółem powierzchnia: 0,57 km<sup>2</sup>), cztery obszary chronionego krajobrazu (93,2 km<sup>2</sup>) i fragment Śnieżnickiego Parku Krajobrazowego (32,4 km<sup>2</sup>).

Lesistość powiatu ząbkowickiego (19% względem całkowitej powierzchni, lub 27 % względem powierzchni użytków rolnych) odbiega od lesistości Polski. Największą powierzchnię leśną stanowią lasy Skarbu Państwa administrowane i zarządzane przez miejscowe nadleśnictwa Bardo i Henryków.

Powiat ząbkowicki leży w zlewniach rzek Nysa Kłodzka oraz Oława, będących lewobrzeżnymi dopływami Odry. Stan jakości tych wód na terenie powiatu jest poza klasowy i to głównie ze względów bakteriologicznych. Biorąc pod uwagę źródło wody pitnej dla aglomeracji Wrocławia istotne jest jak najszybsze uporządkowanie gospodarki wodno-ściekowej zlewni tych rzek.

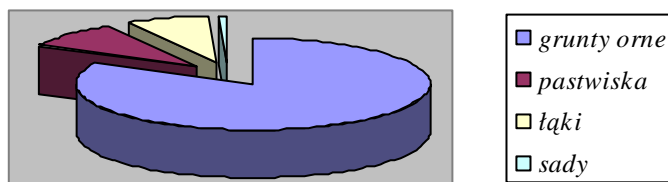
### **Rolnictwo\***

Powiat Ząbkowicki jest powiatem rolniczym z uwagi na powierzchnię użytków rolnych, jak i gleby wysokiej i średniej klasy bonitacyjnej.

Podział użytków rolnych w powiecie:

- grunty orne 45.939 ha,
- pastwiska 5123 ha,
- łąki 4096 ha,
- sady 516 ha.

Wykres nr 4: Podział użytków rolnych w powiecie



\* Do opracowania tego podrozdziału posłużono się danymi z ewidencji gruntów z Wydziału Gospodarki Nieruchomościami i Geodezji Starostwa Powiatowego w Ząbkowicach Śląskich wg stanu na 31.12.2003 r.

Gleby na terenie powiatu ząbkowickiego są zróżnicowane. Od bardzo dobrych o wskaźniku produktywności gruntów ornych - 104 w gminie Ciepłowody, 95,9 - w Ząbkowicach Śl. do gleb słabych - 63,2 w gminie Złoty Stok. Przeważają tu gleby kompleksów pszenno-buraczanych (gleby pylaste aluwialne, utworów lessowych, glin zwałowych i mad). Gleby tego rejonu na ogół znajdują się w dobrej kulturze, w związku z tym uzyskanie wysokich plonów wymaga właściwych działań agrotechnicznych dostosowanych do indywidualnych właściwości poszczególnych gleb. Stwarza to możliwości intensyfikacji rolnictwa w kierunku upraw zbożowych, buraków cukrowych, warzyw i sadownictwa. W zasiewach dominuje wśród zbóż pszenica ozima i jara, jęczmień browarny, rzepak ozimy, a z pozostałych upraw - kukurydza, buraki cukrowe i ziemniaki. Znaczej redukcji uległy uprawy warzyw gruntowych, roślin pastewnych, strączkowych i motylkowych. W strukturze zasiewów następują zmiany związane z koncentracją produkcji (specjalizacją gospodarstw) w grupie gospodarstw o powierzchni powyżej 10 ha, gdzie dominuje uprawa zbóż naprzemiennie z rzepakiem. Na uwagę zasługuje trzykrotne zmniejszenie zużycia nawozów mineralnych w stosunku do lat 80 – tych.

Ewidencyjna powierzchnia łąk i pastwisk wskazuje dość dobre warunki do hodowli zwierząt. Jednak z uwagi na przesłanki ekonomiczne potencjał ten nie jest wykorzystywany.

Na terenie powiatu hodowane są głównie trzoda chlewna, bydło oraz w rzadkiej ilości konie i owce. Pogłowie bydła w dalszym ciągu się zmniejsza, a łąki i pastwiska często są zaorywane i używane jako grunty orne.

Na terenie powiatu ząbkowickiego najwięcej jest małych gospodarstw do 1 ha – 44%, od 1 do 2 ha – 15%, powyżej 2 do 15 ha – 31%, a powyżej 15 ha tylko 10%.

Średnie indywidualne gospodarstwa rolne to ok. 9,58 ha.

W powiecie ząbkowickim w ostatnich latach uległa likwidacji większość zakładów przetwórstwa rolno-spożywczego. Pozostałe zakłady nie są w stanie przerobić wyprodukowanych przez rolników surowców. Wszystko to powoduje, że rolnictwo powiatu staje się zapleczem surowcowym dla sąsiednich rejonów. Zaś rolnicy w celu wynegocjowania lepszych warunków umów kontraktacyjnych zaczynają tworzyć grupy producenckie. Pierwszą z nich jest grupa producencka (zboża) WAGA w Stoszowicach.

W rejonie podgórskim gmin Złoty Stok, Stoszowice i Bardo gleby o niskich klasach bonitacyjnych VI, V oraz IV położone na pochyłościach powyżej 15% coraz częściej przeznaczają się do zalesienia.